

PARCOURS
ARTISTIQUE
DANS LES
MONTS D'ARDÈCHE

LE
PARTAGE
DES **Eaux**
LES
ÉCHAPPÉES

DIMANCHE
19 MAI 2019
10h00 - 18h00

**UN PARCOURS ARTISTIQUE
EN CENTRE ARDÈCHE**

Dans le cadre de la programmation 2019 des « Échappées » du Partage des Eaux, 2 structures du centre Ardèche - *la galerie Mercur@rt et le Château du Pin* - vous proposent une journée en présence d'artistes et de paysagistes sur la thématique du paysage. L'occasion de découvrir les richesses de la création artistique contemporaine du département.



**ACCÈS LIBRE,
RÉSERVATION
CONSEILLÉE !**

3 SITES, 3 RENDEZ-VOUS *voir carte au verso*

10H00 : **MERCUR@RT**, MERCUER

Visite de la galerie et des jardins. Après le musée de l'Éducation et la villa Savoye, Joël Paubel installe deux nouvelles serres horticoles détournées à la Galerie Mercur@rt. Les carreaux de l'une sont gravés par Chloé Cottalorda, artiste plasticienne verrier, selon la technique de la grisaille. L'autre est investie par Jean-Claude Millet qui y cultive les livres fondant sa pensée.

Les visiteurs seront invités à une déambulation dans le jardin, les projets de serres seront présentés dans leur état d'avancement.

Dans la galerie, sont présentés en avant-première, une partie des 46 toiles de François Rieux, consacrées à Marie Durand et exposées par Mercur@rt à l'espace Chabriland à Montélimar du 7 au 23 juin prochain. Est également présentée une acquisition récente de Sylvestre dont Mercur@rt expose 57 œuvres au Château d'Alba jusqu'au 26 mai.

12H00 : **REPAS TIRÉ DU SAC AU CHÂTEAU DU PIN**, FABRAS

13H30 : **VISITE DU CHÂTEAU ET DES JARDINS DU PIN**, FABRAS

Rencontre entre paysage, patrimoine et art contemporain dans une maison forte du 16^e siècle entourée de jardins labellisés « Jardin remarquable » et « Maison du Parc ». Avec les peintures et dessins de Colette Bonzo (1917-1967), les sculptures de Martine Diersé et les sculptures de Mariette, les installations d'Eléonor Klène et de Maxime Sanchez à la croisée de la science-fiction et de l'écologie. Enfin, dans le Cabinet de curiosités, d'authentiques météorites dénichées par André Carpentier.

Martine Diersé, Eléonor Klène et Maxime Sanchez seront présent-e-s et commenteront leurs œuvres.



17H : **ABBAYE DE MAZAN, MAZAN L'ABBAYE**

« Un cercle et mille fragments » de Felice Varini : la trame d'une feuille d'or dessine cercle et fragments de cercles sur les ruines de l'abbaye fondée au 12^e siècle. L'or et la pierre vibrent et se métamorphosent au fil des heures, des lumières, de l'atmosphère. Une des plus remarquables étapes du « **Partage des eaux** », parcours d'art contemporain installé par le Parc naturel régional des Monts d'Ardèche sur le plateau ardéchois et en Haute-Loire.

Eléonore Jacquiau Chamska, coordinatrice Production artistique du Parc naturel régional des Monts d'Ardèche, assurera une visite commentée du site.

Crédits photographiques :

Photo 1 : Chloé Cottalorda, Grisaille. Photo Mercur@rt.

Photo 2 : Felice Varini, Un cercle et mille fragments, Abbaye de Mazan. Photo André Morin ©PNRMA.

Photo 3 : Eléonor Klène, Maxime Sanchez, Holobiome. Photo Association Colette Bonzo.

Photo 4 : Météorite découverte par André Carpentier. ©A. Carpentier.

Le parcours peut être suivi en totalité ou par fragments.

Accès libre, réservation conseillée (20 participants maximum).

* **GALERIE MERCUR@RT**

124 - 128 route du Ranchet, quartier Le Puy, 07200 Mercuer.
06 03 78 66 37 - 06 43 41 61 47
contact@mercurart.com
<https://www.mercurart.com/fr>

▲ **CHÂTEAU ET JARDINS DU PIN**

150, chemin du Château du Pin
07380 Fabras.
04 75 38 05 26.
contact@chateaudupin.org
www.chateau-du-pin.org

■ **ABBAYE DE MAZAN**

village de Mazan l'Abbaye.
04 75 38 05 26.
contact@chateaudupin.org
<http://www.parc-monts-ardeche.fr>



Mercur@rt :

coordonnées GPS : Latitude : 44.630865 - Longitude : 4.35524
 Sur la RD 435 tourner à droite à la sortie de Mercuer, direction cimetière du Ranchet. Galerie à 400 m à gauche. Parking sur la placette. Il est aussi possible de se garer vers la mairie de Mercuer et terminer à pied par la voie dite « le Soulier ».




Château du pin :

coordonnées GPS : Latitude 44.653116 – Longitude 4.292607
 Accès par la RD 119. Parking indiqué à proximité du château.

Abbaye de Mazan :

coordonnées GPS : Latitude 44.7291 – Longitude 4.0882.
 Accès par la RD 536 ou la RN 102. Depuis le Château du Pin, prévoir environ 50 min de route.

voir adresses à l'intérieur

-  Mercuer
-  Fabras
-  Mazan l'Abbaye